

# Les Sentinelles de la Nature



AGIR pour la  
**BIODIVERSITÉ**  
AUVERGNE

## Liste des Sites du Réseau








ENS de l'Etang Grand à Pulvérières - ©  
LPOAuvergne

La Ligue pour la  
Protection des  
Oiseaux






Octobre 2016

## I. Département de l'Allier






### *ENS de la Vauvre*

-  Etangs et milieu alluvial de 40 ha
-  Communes : Nassigny
-  Chargé de mission : Guillaume LEROUX
-  Sentinelle : Nicole DESCHAUME
-  Groupe local le plus proche : Montluçon






### *Lignerolles*

-  4 ha de forêts mixtes, talus rocheux, fructicées
-  Communes : Lignerolles
-  Chargé de mission : Aucun
-  Sentinelle : Luc MENAND
-  Groupe local le plus proche : Montluçon






### *Moulins – Sentiers des Castors*

-  Milieu alluvial de 418,9 ha
-  Communes : Moulins, Bressolles
-  Chargé de mission : Guillaume LEROUX
-  Sentinelle : Sandrine AUBRUN
-  Groupe local le plus proche : Moulins






### *Etang de Goule*

-  151 ha d'Etang et de milieu alluvial
-  Communes : Valigny(03), Bessais-le-Fromental (18)
-  Chargé de mission : Guillaume LEROUX
-  Sentinelle : Arnaud Trompat
-  Groupe local le plus proche : Montluçon






### *ENS de la Boire des Carrés*

-  Etangs et milieu alluvial de 198 ha
-  Communes : Charmeil, St Remy-en-Rollat, Creuzier-le-Vieux, St Germain-des-Fossés
-  Chargé de mission : Sébastien HEINERICH
-  Sentinelle : Robert ANDRIEU
-  Groupe local le plus proche : Vichy

### *Carrières de Percières*






-  Ancienne carrière –falaise et rochers forêt mixte de 3,46 ha
-  Communes : Mazerier
-  Chargé de mission : Guillaume LEROUX
-  Sentinelle : Eric OUDIN et Thierry LETARD
-  Groupe local le plus proche : Vichy ou Riom

### *Logiparc 03*

-  Zone humide de 184 ha
-  Communes : Montbeugny, Toulon/Allier, Yzeure
-  Chargé de mission : Guillaume LEROUX
-  **Sentinelle : Aucune**
-  Groupe local le plus proche : Moulins






### *Varennnes -Moulins*

Ensemble de 10 sites à découper sur plusieurs Sentinelles

-  Milieu alluvial, gravière, forêt alluviale de 1600 ha
-  Communes : Bessay-sur-Allier, Bressolles, Châtel-de-Neuvre, Chemilly, Contigny, La Ferté-Hauterive, Monétay-sur-Allier, St Loup, Toulon-sur-Allier, Varennnes-sur-Allier
-  Chargé de mission : Guillaume LEROUX
-  **Sentinelle : Aucune**
-  Groupe local le plus proche : Moulins

### *Réserve Naturelle du Val d'Allier*

Site très grand à découper sur plusieurs Sentinelles






-  Milieu alluvial et zones humides de 1450 ha
-  Communes : Bressolles, Toulon sur Allier, Chemilly, Bessay sur Allier, Chatel de Neuvre, St Loup, Contigny, La Ferté-Hauterive, Monétay sur Allier
-  Chargé de mission : Pierre-André DEJAIFVE
-  **Sentinelle : Aucune**
-  Groupe local le plus proche : Moulins

## **II. Département du Cantal**






Aucun site LPO dans le département. Possibilité de Sentinelles spécialiste de la Veille foncière.

## **III. Département de la Haute-Loire**






### *Maison vigneronne de la ZA La Sausse de Retournac*

-  Maison vigneronne « Refuge LPO », sur le parc d'activité la Sausse de 67 ha
-  Commune : Retournac
-  Chargé de mission : Franck CHASTAGNOL
-  Sentinelle : Susanne GOMEZ et Henri DUSSAP
-  Groupe local le plus proche : Haute-Loire






### *Biens de section et communaux en bordure de Loire*

-  Plage de sables et galets, forêts alluviales, falaises rocheuses, prairies, de 88 ha
-  Commune : Vorey-sur-Arzon
-  Chargé de mission : Franck CHASTAGNOL
-  Sentinelle : Jean-claude PIALOUX et Maurice MAURIN
-  Groupe local le plus proche : Haute-Loire






### *Propriété de Mr Planchet*

-  Exploitation agricole, sur environ 40 hectares, à proximité de la confluence Loire et Suisse
-  Commune : Beaulieu
-  Chargé de mission : Franck CHASTAGNOL
-  Sentinelle : Etienne CHABRIER et Maurice MAURIN
-  Groupe local le plus proche : Haute-Loire






### *Maison du Pont de Margeaix*

-  Ancienne maison de gardien de péage, 20 m<sup>2</sup>
-  Commune : Saint-Vincent
-  Chargé de mission : Franck CHASTAGNOL
-  Sentinelle : Maurice MAURIN
-  Groupe local le plus proche : Haute-Loire






### *Grand et Petit Lac sSt Paulien*

-  6,95 ha de zone humide (étang et roselière)
-  Communes : St Paulien
-  Chargé de mission : Franck CHASTAGNOL
-  Sentinelle : Didier PERROCHEAU
-  Groupe local le plus proche : Haute-Loire






### *Pinatelle du Zouave*

-  30 ha de pinède
-  Communes : Polignac
-  Chargé de mission : Franck CHASTAGNOL
-  Sentinelle : Maurice JALLAT
-  Groupe local le plus proche : Haute-Loire






### *Verger de Polignac*

-  1 ha de verger
-  Communes : Polignac
-  Chargé de mission : Franck CHASTAGNOL
-  Sentinelle : Etienne VALLADIER et Didier PERROCHEAU
-  Groupe local le plus proche : Haute-Loire






### *Zone Humide de Bleu*

-  Zone humide de 3,2 ha
-  Communes : Saint Vidal
-  Chargé de mission : Franck CHASTAGNOL
-  Sentinelle : Didier PERROCHEAU
-  Groupe local le plus proche : Haute-Loire






### *Zones Humides de Borne*

-  Zones humides
-  Communes : Borne
-  Chargé de mission : Franck CHASTAGNOL
-  Sentinelle : Didier PERROCHEAU
-  Groupe local le plus proche : Haute-Loire






### *Château de Chavaniac-Lafayette*

-  Futur Refuge LPO, 3 ha
-  Communes : Chavaniac-Lafayette
-  Chargé de mission : Franck CHASTAGNOL
-  Sentinelle : François MOUCHET et Dominique CONBIS
-  Groupe local le plus proche : Haute-Loire

### *Landes de St Marcel*






-  Coteaux secs de 100 ha
-  Communes : St Ilpize
-  Chargé de mission : Franck CHASTAGNOL
-  Sentinelle : Didier PERROCHEAU
-  Groupe local le plus proche : Haute-Loire

### *Galleries de Charobe*






-  Ancienne mine, cavités à chiroptères de 0,75 ha
-  Communes : Lavoute-Chilhac
-  Chargé de mission : Franck CHASTAGNOL
-  **Sentinelle : en cours**
-  Groupe local le plus proche : Haute-Loire

## **IV. Département du Puy-de-Dôme**






### *APPB Puy d'Anzelle et Vaugondières - Coteaux de Cournon et Mirefleurs*

-  50,5 ha de coteaux secs
-  Communes : Cournon d'Auvergne, Mirefleurs
-  Chargé de mission : Sébastien HEINERICH
-  Sentinelle : Gérard LECOZ
-  Groupe local le plus proche : Cournon






### *Ecopôle - Val d'Allier*

-  126 ha de ancienne gravière, forêt alluviale, prairie mésophile et fructifiée
-  Communes : La Roche-Noire, Préignat-sur-Allier
-  Chargé de mission : Charline GIRAUD
-  Sentinelles : Alain DEVERNOIX, Alain ROCHETTE, Philippe GUEUGNOT
-  Groupe local le plus proche : Cournon






### *ENS Pacage*

-  18 ha d'ancienne gravière, forêt alluviale, prairie mésophile et fructifiée
-  Communes : La Roche-Noire
-  Chargé de mission : Charline GIRAUD
-  Sentinelles : Alain DEVERNOIX, Alain ROCHETTE, Philippe GUEUGNOT
-  Groupe local le plus proche : Cournon






### *ENS Marais de Lambre*

-  3,36 ha de Zones humides de plaine, marais, peupleraie
-  Communes : Gerzat
-  Chargé de mission : Sébastien HEINERICH
-  Sentinelle : Alain CHARREYRON
-  Groupe local le plus proche : Cournon






### *ENS Etang Grand*

-  11,22 ha de Zone humide de moyenne montagne, eau stagnante
-  Communes : Pulvérières
-  Chargé de mission : Charline GIRAUD
-  Sentinelle : Christian FARGEIX
-  Groupe local le plus proche : Riom






### *ENS Puy d'Aubière*

-  98 ha de coteaux secs, pelouses à orchidées, anciens vergers
-  Communes : Aubière
-  Chargé de mission : Charline GIRAUD
-  Sentinelle : Jeremy BRETON
-  Groupe local le plus proche : Cournon






### *ENS Bois de la Comté*

-  615 ha de forêt mixte
-  Communes : Vic-le-Comte, Pignols, Sallèdes, Saint-Babel et Yronde-et-Buron
-  Chargé de mission : Matthieu Clement et Sabine Boursange
-  Sentinelle : Robert GUELIN et Gilles SAULAS
-  Groupe local le plus proche : Issoire






### *Nonette*

-  230 ha de forêts alluviales, mares forestières
-  Communes : Nonette, Le Broc, Le Breuil-sur-Couzes, Les Pradeaux
-  Chargé de mission : Sébastien HEINERICH
-  Sentinelle : Christian DE FALCO
-  Groupe local le plus proche : Issoire





### *Saint-Nectaire*

-  Prairies sèches
-  Communes : Saint-Nectaire
-  Chargé de mission : Aucun
-  Sentinelle : Philippe CAMBON
-  Groupe local le plus proche : Issoire





### *Etang du Fung*

-  0,23 ha de zone humide de moyenne montagne, eau stagnante dans une réserve de chasse
-  Communes : Obly
-  Chargé de mission : Aucun
-  Sentinelle : Éric ESPOSITO
-  Groupe local le plus proche : Chaîne des Puy






### *Bansat*

-  Roselières
-  Communes : Bansat
-  Chargé de mission : Aucun
-  Sentinelle : Jean-Pierre Dulphy






### *Bergonne*

-  Communes : Bergonne
-  Chargé de mission : Aucun
-  **Sentinelle : Aucune**
-  Groupe local le plus proche : Issoire






### *ENS Bec de Dore*

-  64 ha de forêt alluviale, boire, pelouse sèche, prairie mésophile, fructifiée
-  Communes : Limons, Ris, Mons
-  Chargé de mission : Sébastien HEINERICH
-  **Sentinelle : Aucune**
-  Groupe local le plus proche : Riom ou Vichy






### *Carrière des Boudines (blot léglise)*

-  13,5 ha de forêt thermophile et atlantique, fructifiées
-  Communes : Blot-l'Église
-  Chargé de mission : Charline GIRAUD
-  **Sentinelle : Aucune**
-  Groupe local le plus proche : Riom ou Vichy

### *RNR des Cheires et Grottes de Volvic*

-  61,30 ha dont environ 1,30 ha cavité à chiroptères
-  Communes : Volvic
-  Chargé de mission : Sébastien HEINERICH
-  **Sentinelle : Aucune**
-  Groupe local le plus proche : Riom

### *Joze-Maringues*

-  882,4 ha de milieux alluviaux
-  Communes : Maringues, Joze, Vinzelle, Crevant-Laveine, Luzillat
-  Chargé de mission : Guillaume LEROUX
-  **Sentinelle : Aucune**
-  Groupe local le plus proche : Riom



# Les Sentinelles de la Nature

**Soutenez la LPO Auvergne !**

**Rejoignez le Réseau !**

Si vous êtes intéressés, veuillez contacter :

**Nelly FELTER**

Animatrice du Réseau « Sentinelles de la Nature » ~ Service civique

**Service conservation et gestion des milieux naturels**

[nelly.felter@lpo.fr](mailto:nelly.felter@lpo.fr)



**AGIR** pour la  
**BIODIVERSITÉ**  
AUVERGNE

LPO Auvergne

2 bis rue du Clos Perret

63100 CLERMONT-FERRAND

Tél. 04 73 36 39 79 (Standard de 13h à 17h)